

## Jaakontie Turun tuomiokirkolta Rymättylän P. Jaakobin kirkolle

### TURUN TUOMIOKIRKKO – RAISION KIRKKO 9,1 KM

#### Turun tuomiokirkolta 🌸 Tuomaansillan ja Aninkaistensillan kautta Tommilantielle 2,3 km

Piispankatua 🌸 kävellään pohjoiseen 600 m, käännetään vasempaan Kasarmikadulle 🌸 ja seuraavasta oikealle Jokikadulle 🌸, jolloin pääsee nousemaan Tuomaansillalle 🌸, jota lähdetään kulkemaan vasemmalle, katu on nimeltään Helsingintie. Helsingintietä kuljetaan jalkakäytävää 🌸 länteen 700 m, Aninkaisten silta lähtee oikealle ja johtaa rautatien yli. Suunta on pohjoiseen, silta muuttuu Satakunnantiekseksi 🌸, Raunistulan koulun kohdalla vaihdetaan ylikulun 🌸 kautta toiselle puolelle tietä. 900 m matkan jälkeen käännetään vasemmalle Tommilantielle 🌸.

#### Ojanpientarettä pitkin läpi Karjalankylän 1 km ja pikkukatuja Suikkilan läpi 1,5 km








Tommilantielta pujahdetaan vasemmalle ojanvarren kävelytielle 700 m 🌸, joka sivuaa Ylitalonkatua. Siitä jatketaan 🌸 Heinäkarinkatua 300 m ja Vehkaniitunkatua 100 m 🌸, josta käännetään 🌸 Villamäenkujalle vasempaan. Villamäenkujaa jatketaan länteen, ja sen nimi muuttuu; Villamäenpolku – Isotalonmutka – Isotalonpolku – Isotalonkatu 700 m 🌸. Isotalonkatu jatkuu Leningradinkatuna 300 m, käännetään oikealle 🌸 Göteborginkadulle ja jatketaan 400 m, jonka jälkeen vasemmalle Toistalontielle 🌸, jota 300 m.

#### Suikkilasta Raisioon 4,3km






Toistalontien päästä 🌸 lähtee kävelytie Suikkilantielle, jonka ylitettyään kulkija pääsee Pläkkisepänkadulle 🌸, 800 m. Kadun päästä 🌸 lähtee kävelytie pohjoiseen alittaen Valtatie 8 🌸 Raisionjoen 🌸 vartta Raisioon. Matkalla voi nähdä Konsan koulun, joka sijaitsee joen läntisellä töyräällä (1 km). Niillä paikkeilla sijaitsee Ihalan kalmisto ja ensimmäinen Raision kirkon paikka 1200-luvulta. Huhkon kartanon kohdalla, (3 km) alikulku-tunnelissa voi katsella Yrjänä Ermalan freskoja varhaisesta elämästä seudulla 🌸. Jokivarresta siirrytään 🌸 Raumantien alitse Punttamäenpolulle 🌸 ja siltä jatketaan Ihalantietä 🌸 oikealle kohti Raisiontietä ja Raision kirkkoa.

## **RAISION KIRKKO – NAANTALIN KIRKKO 12,3 KM**








### **Raision keskustasta Raisionkaarelle 2,2 km**

Raision kirkolta lähdetään Raisiontien  alikulun kautta oikealle , ja kuljetaan kävelytieltä pitkin Raisiontien reunaa 200 m ja käännetään vasemmalle Kirkkoväärtinkujalle ja heti seuraavasta oikealle Martinkadulle . Kävelytie kiertää mielenkiintoisen metsäsaarekkeen, joka on vanha Vaisaaren kalmistoalue. Martinkadulta  pääsee Nesteentielle, jolloin koulukeskus jää vasemmalle (1,5 km). Koulukeskuksen kohdalla olevasta alikulusta  pääsee siirtymään Nesteentien länsipuolelle  ja kävelytieltä pitkin Sorolaistenkadulle ja edelleen Alhaistentielle . Alhaistentie on 1,5 km teollisuusaluetta, mutta muuttuu viehättäväksi maalaismaiseksi kävelytieksi kulkiessaan Raisionkaaren alitse.



### **Raisionlahden rantaa ja Kaanaantietä 4,0 km**

Alhaistentien alikulun jälkeen  kävelytie jatkuu vanhan Nuorikkalan mailla, kunnes Kaislatieltä vasemmalle käännyttyäessä  pääsee Rantatielle (1 km) , joka johtaa Lahdenperänraitille . Raisionlahti kierretään pohjoispuolitse Lahdenperänraittia pitkin (1 km). Reitti on opastettu myös luontopolkuna (Uikkupolku). Lahdenperänraittilta on opastus Kaanaantielle , jota pitkin lähdetään oikealle ja kuljetaan 2 km, jolloin tullaan Raisiontielle uudelleen.

### **Vierulasta Nuhjalaan 4,0 km**




Raisiontielle tultaessa käännetään vasemmalle  ja suora tie vie 1,5 km ylämäen Naantalın puolelle ja maisemastakin huomaa, että vanhaa merenpohjaa kuljetaan. Tie muuttuu Aurinkotieksi  ja 900 m kuluttua oikealle kääntyy Nuhjalantie  , josta ensimmäinen poikkikatu vasemmalle on Honkakaari  . Pientaloalueen läpi kulkeva tie on 900 m ja se päättyy Soinistentielle, josta käännetään vasemmalle  ja 200 m kuluttua oikealle Pirttiluodontielle  . Pirttiluodontieltä erkanee 500 m päästä idyllinen rantaa seuraileva kävelytie .

### **Rantojen kävelyteitä 2,1 km**





Pirttiluodontieltä näkee Naantalın kirkolle, ja on helppo seuraila kaunista kävelytieltä, joka kulkee rannan tuntumassa ohi kylpylän, Teljentien kentän , Meri-Naantalın asuntoalueen  ja Nunnalahden uimarannan vierestä kirkolle.

## **NAANTALIN KIRKKO – RYMÄTTYLÄN KIRKKO 21,6 km**




### **Vanhasta kaupungista Rakkaudenpolkua Ukko-Pekan sillalle 1,2 km**

Naantalinkirkolta  kuljetaan Nunnakadun ja venesataman kautta Rantakadulle, jonka päästä nouseaan Rakkaudenpolkua  ylös Kuparivuorelle. Käännetään oikealle  ja ylitetään Ukko-Pekan silta.





### **Luonnonmaa 7,0 km**

Rymättylängtieltä (tie 189) käännetään 300 m kuluttua oikealle Luonnonmaantielle , Kultarannan suuntaan. 1,7 km kuluttua tie ylittää Rymättylängtien ja muuttuu Särkängsalmentieksi . 3 km jälkeen tien vasemmalla puolella on Isokylän vanha viljamakasiini, joka on nyt uskontojenvälinen kappeli. Kappeli sijaitsee golfkentän yhteydessä. Golfkeskuksessa on tarjolla on hyvät palvelut pysähtyjälle. 800 m päässä Särkängsalmentien päättyessä uimarannan vaiheilla oikealle ylös johtaa Porhonkalliontie , joka kiipeää Särkängsalmen sillalle .




### **Merimaskusta Rymättylään 2,9 km**

Särkängsalmen sillan jälkeen käännetään oikealle Merimaskuntielle , josta 1 km kuluttua käännetään vasemmalle Taattistenjärventielle . Tien varressa on pieni pala paikallishistoriaa, kotiseutuyhdistyksen Kollolan torppa vuodelta 1821 ja siellä on nähtävissä Merimaskun ensimmäinen puhelinkeskus. 800 m kuluttua ollaan takaisin Rymättylängtiellä . Hyvällä tuurilla tien varrella myydään mansikoita ja savukalaa. Maantien vartta jatketaan 1,1 km.

### **Rymättylängn mutkia 10,5 km**

Vasemmalle kääntyy Tanilan suuntaan Peräistentie . Peräistentietä kuljetaan 2,4 km, jolloin tie tekee maatilakeskuksessa 90 asteen käännöksen vasemmalle, mutta vaellusreitti jatkaa suoraan eteenpäin peltotielle . Niemetön peltotie on 1,5 km pitkä ja päättyy Viljaisten tilakeskukseen Ruokoraumantien varressa. Ruokoraumantiellä  käännetään oikealle ja 900 m päästä ollaan takaisin Rymättylängtiellä Poikossa, jossa käännetään vasemmalle , etelää kohti.

(Vaihtoehtoisesti Peräisten mutkan voi oikaista ja kulkea maantien vartta. Tällöin reitin varrella sijaitsee Pohjakulman Ruokatupa.)

Poikosta Mäensyrjään maantien viertä kuljetaan kävelytieta myöden 4,3 km, kävelytie loppuu Kuralantien liittymän kohdalla , jonka jälkeen jatketaan Rymättylängtien vierustaa pitkin. Heti Riiaistenjärven jälkeen oikealle kääntyy Taipaleentie . Rauhallisen kylätien kulkeminen (1,3 km) päättyy Rymättylängn kirkon portille .